

**MUNICIPALITÉ DE GRAND-REMOUS**  
CANTON DE BASKATONG, LYTTON,  
SICOTTE ET MITCHELL

PARTIE SUD, CANTONS DE SICOTTE ET LYTTON

**URBANISME / PLAN DE ZONAGE**

**LÉGENDE**

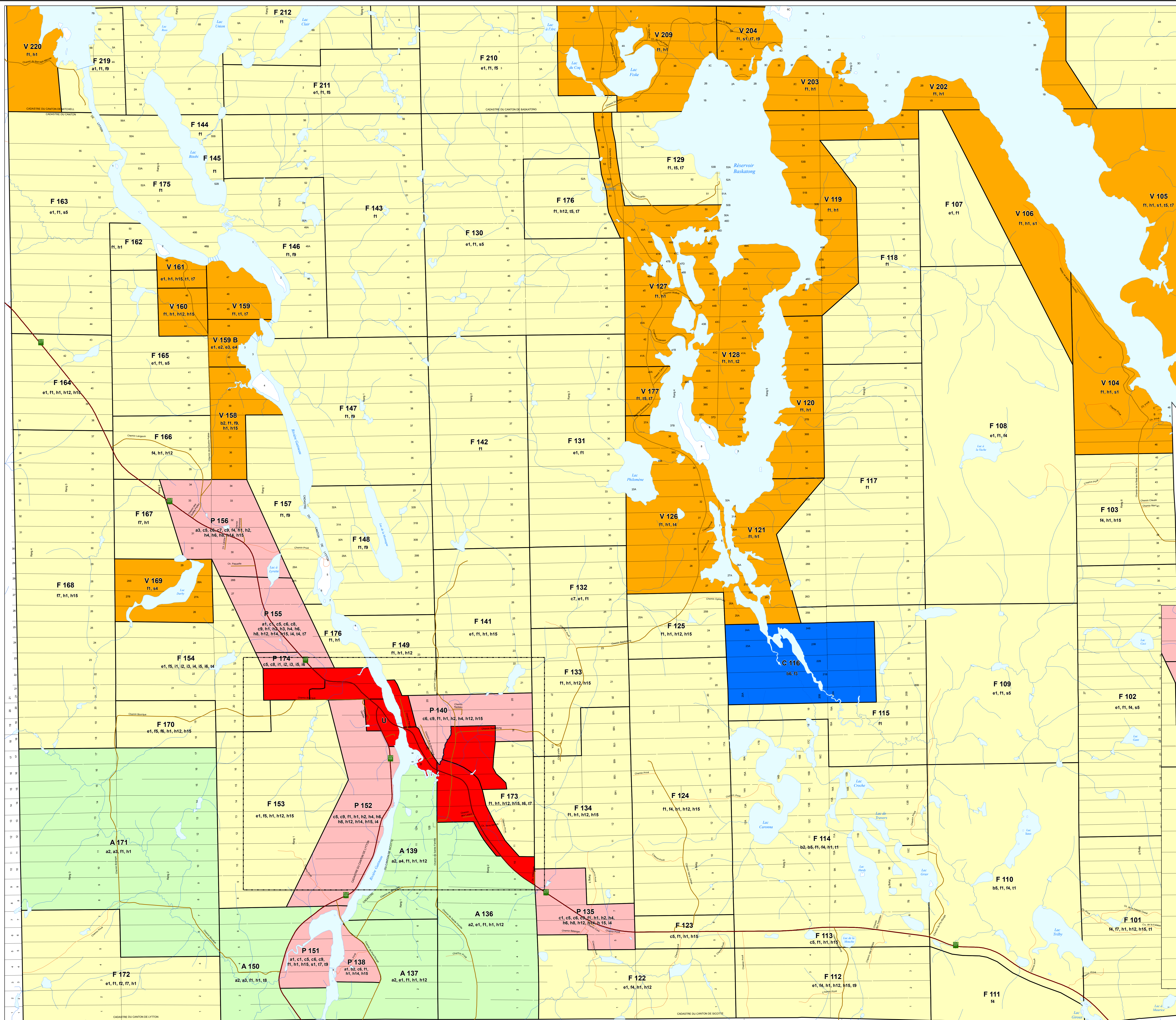

**Vocation**

- U - PÉRIMÈTRE D'URBANISATION
- P - PÉRIPHÉRIQUE
- V - VILLEGIATURE
- A - AGRICOLE
- F - FORESTIER
- C - CONSERVATION

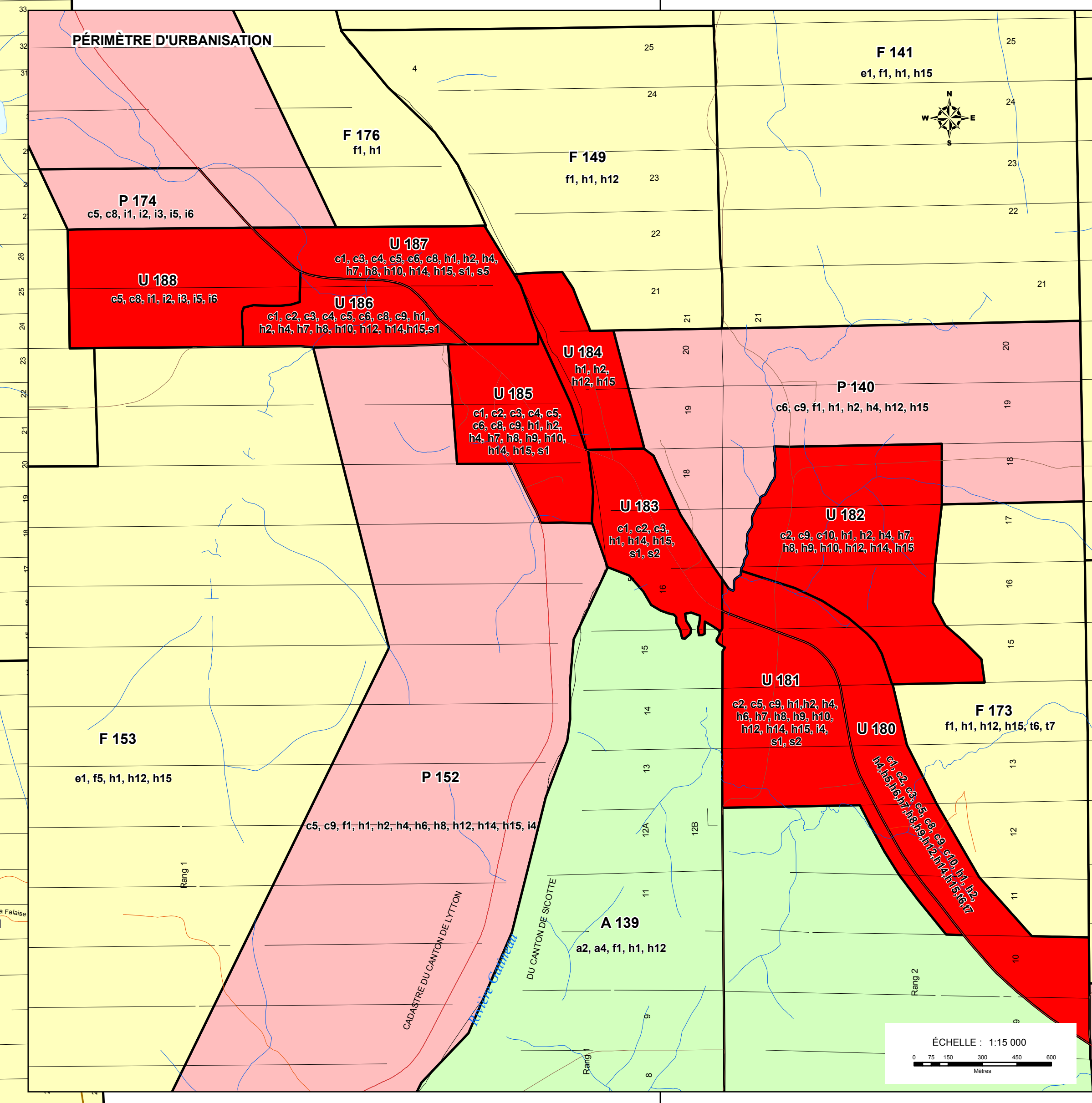
**USAGE**

<b>HABITATION</b>	H1 - HABITATION ISOLÉE H2 - HABITATION JUMEEE H3 - BIFAMILIALE EN COURTOIE H4 - BIFAMILIALE H5 - BIFAMILIALE JUMEEE H6 - TRIFAMILIALE ISOLÉE H7 - TRIFAMILIALE JUMEEE H8 - MULTIFAMILIALE ISOLÉE H9 - MULTIFAMILIALE JUMEEE H10 - MULTIFAMILIALE ISOLÉE H11 - MULTIFAMILIALE JUMEEE	<b>SERVICE PUBLIC</b>	SP1 - LOCAL SP2 - COMMUNAUTAIRE SP3 - INSTITUTIONNEL SP4 - TECHNIQUE SP5 - UTILITAIRE
<b>COMMERCE</b>	C1 - PRIMAIRE C2 - LOCAL C3 - DÉTAIL C4 - DE GRANDE SURFACE C5 - SERVICES ROUTIER C6 - RECYCLAGE C7 - PISTE D'ESSENCE C8 - SERVICES PROFESSIONNELS C9 - MIXTE - COMMERCE ET HABITATION	<b>INDUSTRIE</b>	I1 - LÉGÈRE I2 - MOYENNE I3 - LOURDE I4 - ARTISANALE I5 - FABRICATION ET VENTE I6 - TRANSFORMATION I7 - EXTRACTION ET TRAITEMENT
<b>AGRICOLE</b>	A1 - INTENSIVE A2 - EXTENSIVE A3 - GÉNÉRALE A4 - MIXTE A5 - COMMERCIALE	<b>EXTRACTION</b>	E1 - PRIMAIRE E2 - EXTRACTION ET TRAITEMENT E3 - MINÈRE E4 - MINÈRE ET TRAITEMENT
<b>RÉCRÉATION</b>	R1 - TOURISTIQUE I R2 - TOURISTIQUE II R3 - TOURISTIQUE III R4 - TOURISTIQUE IV R5 - TOURISTIQUE V R6 - TOURISTIQUE VI R7 - TOURISTIQUE VII R8 - TOURISTIQUE VIII R9 - TOURISTIQUE IX	<b>INTÉRÊT PUBLIC</b>	IP1 - ÉCOLOGIQUE IP2 - ESTHÉTIQUE IP3 - PATRIMONIAL IP4 - FAUNIQUE IP5 - SCIENTIFIQUE IP6 - HISTORIQUE IP7 - COMMUNAUTAIRE IP8 - HISTORIQUE
<b>RÉSSOURCE</b>	R1 - FORESTIÈRE I R2 - FORESTIÈRE II R3 - FORESTIÈRE III R4 - FORESTIÈRE IV R5 - FORESTIÈRE V R6 - FORESTIÈRE VI R7 - FORESTIÈRE VII R8 - FORESTIÈRE VIII R9 - FORESTIÈRE IX		

INFORMATIONS SELON LE PLAN NO 78710-1  
MRC de La Vallée-de-la-Gatineau  
LES USAGES PAR ZONE DOIVENT ÊTRE VÉRIFIÉS ET CONFIRMÉS PAR LA MUNICIPALITÉ.



PLAN DE TRAVAIL  
HORS DE L'USAGE AUQUEL IL EST DESTINÉ.  
CE DOCUMENT N'A AUCUNE VALEUR.



**Légende**

<span style="display: inline-block; width: 10px; height: 10px; background-color: #90EE90; border: 1px solid black;"></span> Agricole	<span style="display: inline-block; width: 10px; height: 10px; background-color: #FF0000; border: 1px solid black;"></span> Périumètre urbain
<span style="display: inline-block; width: 10px; height: 10px; background-color: #0000FF; border: 1px solid black;"></span> Conservation	<span style="display: inline-block; width: 10px; height: 10px; background-color: #FFC0CB; border: 1px solid black;"></span> Périphérique
<span style="display: inline-block; width: 10px; height: 10px; background-color: #FFFF00; border: 1px solid black;"></span> Forestier	<span style="display: inline-block; width: 10px; height: 10px; background-color: #FFA500; border: 1px solid black;"></span> Villégiature

ÉCHELLE : 1:20 000

MRC de La Vallée-de-la-Gatineau  
© Gouvernement du Québec, tous droits réservés